

关于阪神港 大阪区第五区 航路疏浚工程的通知

在阪神港大阪区第5区实施航路疏浚工程的同时，将疏浚土海上搬运至阪南港第2区海域，然后进行土砂投放。请附近航行船舶充分注意，确保航行安全。

施工者：东洋·临海日产特定建设工事共同企业体 电话：06-6105-1762
 【工程责任人：喜志屋义春】 电话：090-2339-4244
 咨询处：大阪港航行安全信息中心 电话：06-6612-4363
 【网站：<http://www.osakaharbor-info.com/>】
 发包者：近畿地方整備局 大阪港湾·空港整備事务所
 第一建设管理官室 电话：06-6574-8562

1. 工期及作业时间

2024年4月1日~2024年7月10日[含预备日]

●作业时间 日出~日落

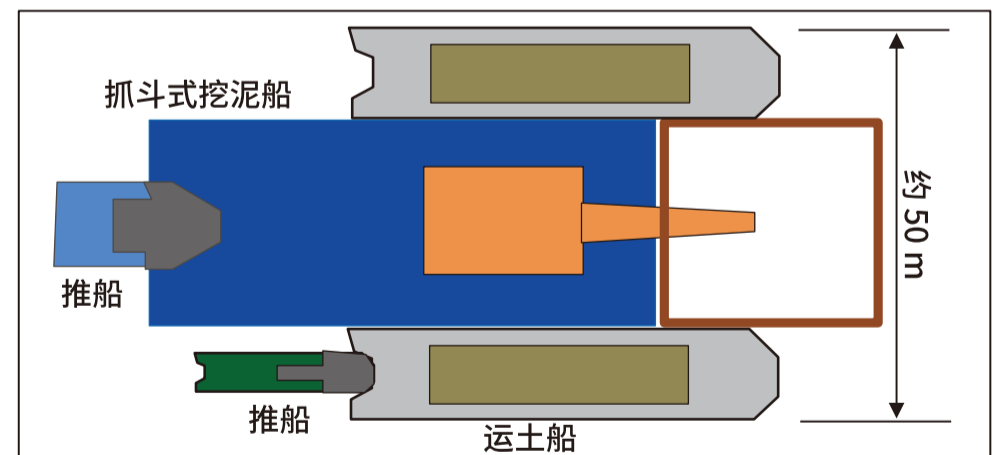
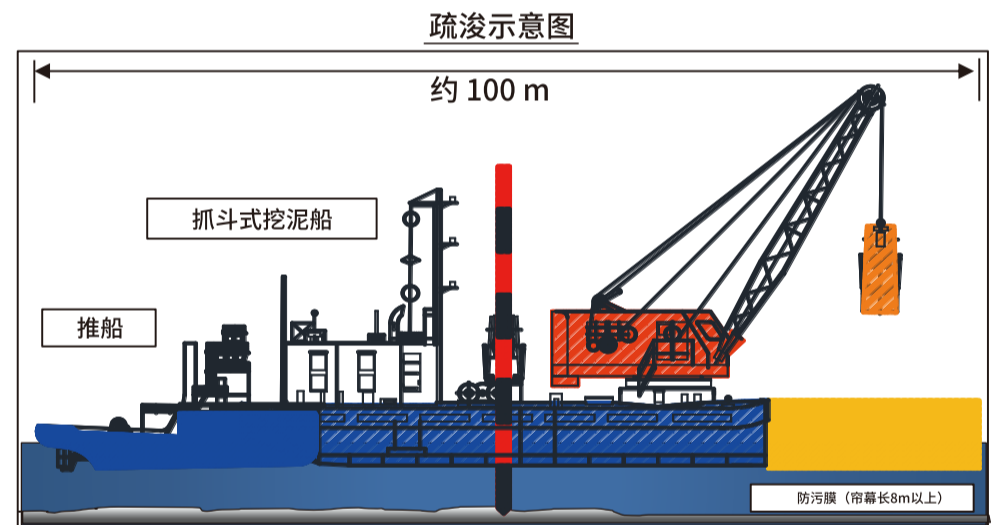
作业结束后停泊在规定的位罝。

2. 施工位置图及作业方法



工 种	数量	2024年													
		2月		3月		4月		5月		6月		7月			
		1	20	1	20	1	20	1	20	1	20	1	20		
准备作业 (测量等)	1项	■		■		■		■		■		■			
疏浚作业	65,854m ³	■		■		■		■		■		■			
整 理	1项	■		■		■		■		■		■			

作业区域			
基点	大阪灯塔 坐标：34°38'37"N 135°22'45"E		
点名	基准点	方位	距离
I	从基点起	215° 1'45"	2,445m
II	从I点起	144°42'35"	551m
III	从II点起	233°42'23"	354m
IV	从III点起	324° 2'31"	560m



3. 安全对策

- 在作业船上悬挂《海上冲突预防法》所规定的灯火、形象物及作业船悬挂旗。
- 由于疏浚作业在主航路（大阪航路）进行，请充分注意不要妨碍进出港船舶的航行。
- 疏浚时，疏浚船上挂起写有“疏浚作业中”的牌板或横幅。
- 疏浚作业过程中，在作业船队附近配备警戒船（1）及警戒船（2），对附近航行的船舶提请注意。此外，2艘中的1艘装备国际VHF无线电话设备。
- 其他
关于每天工程的进展状况、疏浚船的位置及运土船的航行计划，请在大阪港航行安全信息中心的网站上或向施工单位等确认。

作业船悬挂旗、张贴物

浚 渫 作 业 中

警 戒 中

WARNING

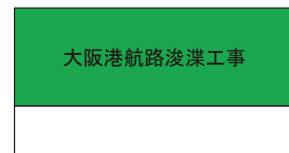
警戒船标识（日文、英文）



作业船悬挂旗
(JV代表旗)



警戒船旗



工程识别标示旗